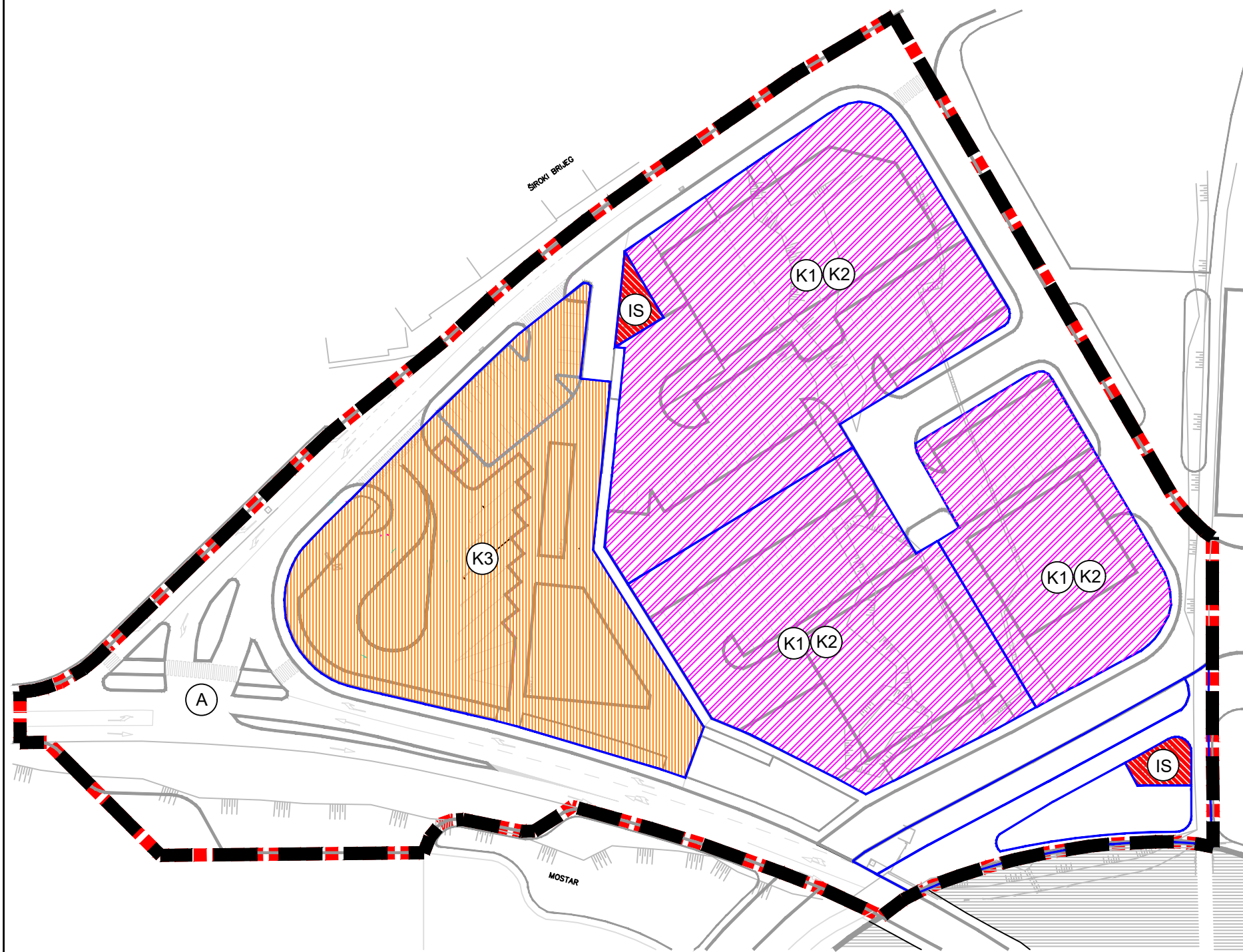


IZMJENA I DOPUNA DETALJNOG PLANA UREĐENJA GRADSKOG PODRUČJA "VRACE" ŠIROKI BRIJEG


IZVOD IZ I. IZMJENE I DOPUNE DETALJNOG PLANA UREĐENJA GRADSKOG NASELJA VRACE





■■■■■■■■■■ obuhvat II. izmjene i dopune detaljnog plana

■■■■ GRANICA OBUHVATA I. IZMJENE I DOPUNE


— GRANICE PARCELA

 POVRŠINE GOSPODARSKE NAMJENE -
POSLOVNE (K1) I TRGOVAČKE (K2)

 POVRŠINE GOSPODARSKE NAMJENE -
PROMETNO-KOMUNALNO-POSLOVNE (K3)

 POVRŠINE INFRASTRUKTURNIH SUSTAVA -
(GRAĐEVINE TS)

 JAVNE POVRŠINE - KOLNE, PJEŠAČKE I ZELENE

| | | |
|---|--|-------------------------------------|
| Grafički prilog: | IZVOD IZ I. IDDP UREĐENJA GRADSKOG NASELJA VRACE | M.P. |
| Naručilac: Grad Široki Brijeg | ODGOVORNI PLANER-VOĐA RADNOG TIMA: Goran Dimitrić, dipl. inž. arh. IZRADA PRILOGA: Gordana Milinković, dipl. inž. geod. Dalibor Paspalj, geod. teh. DIREKTOR: Snežana Mrđa - Badža, dipl. inž. arh. | |
| Faza izrade: | NACRT | |
|  URBIS CENTAR d.o.o. BANJA LUKA novembar/studen 2022. godine | | PRILOG BR.: 1.II RAZMJERA 1:1000 |