










# 10-0: KARTOGRAM GRAĐEVINSKIH ZEMLJIŠTA

TERITORIJALNE I KATASTARSKE GRANICE

-  ŽUPANIJSKA GRANICA
-  GRANICE GRADA/OPĆINE
-  GRANICA KATASTARSKE OPĆINE
-  Tm NAZIV KATASTARSKE OPĆINE




## NASELJA

-  2. TRN NAZIV I OZNAKA
-  OPĆINSKI CENTAR
-  SEKUNDARNI CENTAR
-  TERCIJARNI CENTAR
-  OSTALA NASELJENA MJESTA


## GRAĐEVINSKO ZEMLJIŠTE

### NAČIN KORIŠTENJA








#### GRAĐEVINSKO ZEMLJIŠTE NASELJA

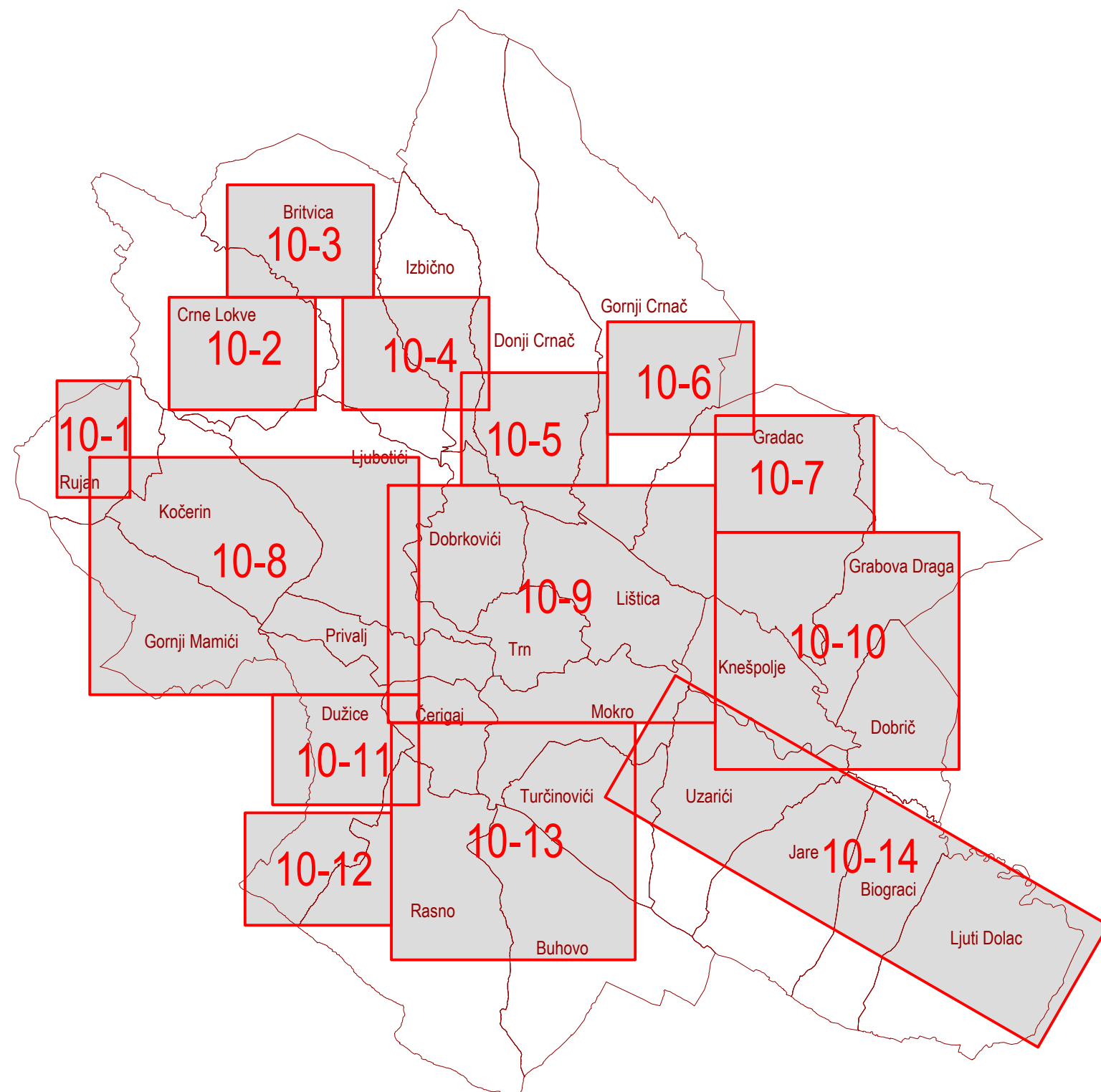
-  URBANO PODRUČJE
-  MJEŠOVITO PODRUČJE
-  RURALNO PODRUČJE

#### OSTALO GRAĐEVINSKO ZEMLJIŠTE

-  GOSPODARSKA ZONA

## NAMJENA





-   STAMBENA (MJEŠOVITA) NAMJENA
-  JAVNA (DRUŠTVENA) NAMJENA
-  JAVNE ZELENE POVRŠINE
-  SPORTSKO-REKREACIJSKA NAMJENA
-   GOSPODARSKA NAMJENA
-  GROBLJA



## PROSTORNI PLAN OPĆINE ŠIROKI BRIJEG

PRIJEDLOG PROSTORNOG PLANA

### 10-0. KARTOGRAM GRAĐEVINSKIH ZEMLJIŠTA

ŽUPANIJA ZAPADNOHERCEGOVAČKA GRAD ŠIROKI BRIJEG	
Naziv prostornog plana: PROSTORNI PLAN GRADA ŠIROKOG BRIJEGA ZA PERIOD OD 2012. DO 2032. GODINE	
Naziv kartografskog prikaza: 10. KARTOGRAM GRAĐEVINSKIH ZEMLJIŠTA	
Broj kartografskog prikaza: 10.0	Mjerilo kartografskog prikaza: 1:10000
Oduka zakonodavnog tijela o izradi planskog dokumenta (službeno glasilo):	Oduka zakonodavnog tijela o donošenju planskog dokumenta (služb. glasilo):
Javna rasprava	Javni uvid održan od: ... do: ...
Pečat tijela odgovornog za provođenje javne rasprave:	Odgovorno lice za provođenje javne rasprave:
Nosio pripreme planskog dokumenta: <b>SLUŽBA ZA PROSTORNO UREĐENJE I ZAŠTITU OKOLIŠA GRADA ŠIROKI BRIJEG</b> Fra Didaka Buntića 11, Široki Brijeg, Bosna i Hercegovina	
Odobrenje:	
Pečat pravne osobe koja je izradila plan:	Odgovorno lice:
Nosio izrade planskog dokumenta:	
 <b>URBANE TEHNIKE d.o.o.</b> Vrbik Ba, Zagreb, Republika Hrvatska, tel. +3851444410 direktor: Zdravko KRASIĆ, dipl. ing. arh. (M.P.)	
 <b>IGH d.o.o. Mostar</b> Sikše pešje bb, Mostar, Bosna i Hercegovina direktor: Martina KOLOBARA, dipl. oec. (M.P.)	
 <b>GRAĐEVINSKI FAKULTET SVEUČILIŠTA U MOSTARU</b> Matice hrvatske bb, Mostar, Bosna i Hercegovina dekan: izv. prof. dr. sc. Ivan LOVRIĆ, dipl. ing. grad. (M.P.)	
 <b>HEGRA d.o.o.</b> Kralja Tomislava bb, Čitluk, Bosna i Hercegovina direktor: Ivo KRASIĆ, dipl. ing. grad. (M.P.)	
Voditelj izrade plana: Zdravko KRASIĆ, dipl. ing. arh., voditelj tima Izv. prof. dr. sc. Ivan LOVRIĆ, dipl. ing. grad., zamjenik voditelja tima Mr. sc. Krešimir ŠARAVANJA, dipl. ing. grad., zamjenik voditelja tima	
Predsjednik zakonodavnog tijela:	Pečat zakonodavnog tijela:
Istojetnost ovog prostornog plana s izvornikom ovjerava:	Pečat odgovornog lica u nadležnom organu: